

420043, РТ, г.Казань, ул.Вишневского, 26а
ooo.geiconsalting@yandex.ru
Тел./Факс +7 (843) 528-20-60
ИНН/КПП 1655202063/165501001
ОГРН 1101690059371



**Прокладка водопровода внеплощадочных сетей
к РП 110 кВ Жарков.**

**Проект планировки территории. Материалы по
обоснованию проекта планировки территории.**

Графическая часть.

ППТ/МО/ГЧ/РЗ

Раздел 3

420043, РТ, г.Казань, ул.Вишневского, 26а
ooo.geoconsulting@yandex.ru
Тел./факс +7(843) 528-20-60
ИНН/КПП 1655202063/165501001
ОГРН 1101690059371



Прокладка водопровода внеплощадочных сетей к РП 110 кВ Жарков.

Проект планировки территории. Материалы по
обоснованию проекта планировки территории.
Графическая часть.

ППТ/МО/ГЧ/РЗ

Раздел 3

Директор



О.Г. Торговцева

Взам. Инв. №

Подп. и дата

Инв. № подл.




Изм.	№ док.	Подп.	Дата

Казань 2021 г.




Взам инв. №	
-------------	--

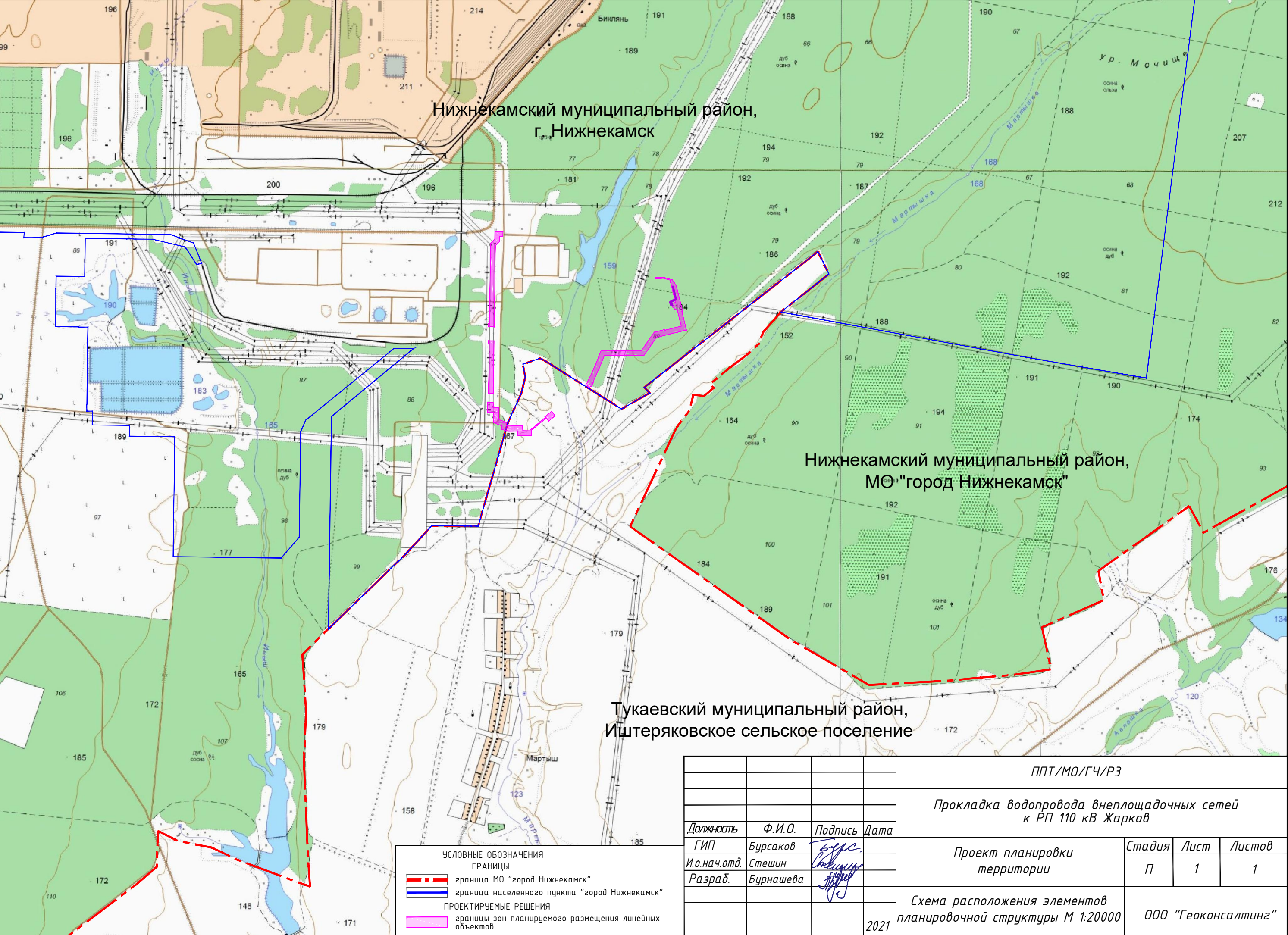
Подписи и дата	

Инв № подл.	
-------------	--

						ПНТ/МО/ГЧ/РЗ/СП			
Изм.	Кол.уч.	Лист	№ док.	Подп.	Дата				
ГИП		Бурсаков			06.2021	Состав проекта	Стадия	Лист	Листов
Нач. отд.		Стешин			06.2021		П	1	1
Разработал		Бурнашева			06.2021		ООО «Геоконсалтинг»		

Обозначение	Наименование	Примечание
ППТ/МО/ГЧ/РЗ/СП	Состав проектной документации	2
ППТ/МО/ГЧ/РЗ/С	Содержание раздела	3
ППТ/МО/ГЧ/РЗ	Графическая часть	
	Лист 1. Схема расположения элементов планировочной структуры	4
	Лист 1. Схема использования территории в период подготовки проекта планировки территории	5
	Лист 1. Схема границ зон с особыми условиями использования территорий, особо охраняемых природных территорий, лесничеств	9
	Лист 1. Схема конструктивных и планировочных решений	13

Взам. инв. №	Подпись и дата										
Инв. № подл.								ППТ/МО/ГЧ/РЗ/С			
		Изм.	Кол.уч.	Лист	№ док.	Подп.	Дата				
		ГИП		Бурсаков			06.2021	Содержание раздела	Стадия	Лист	Листов
		Нач.отд.		Стешин			06.2021		П	1	1
		Разработал		Бурнашева			06.2021		ООО «Геоконсалтинг»		






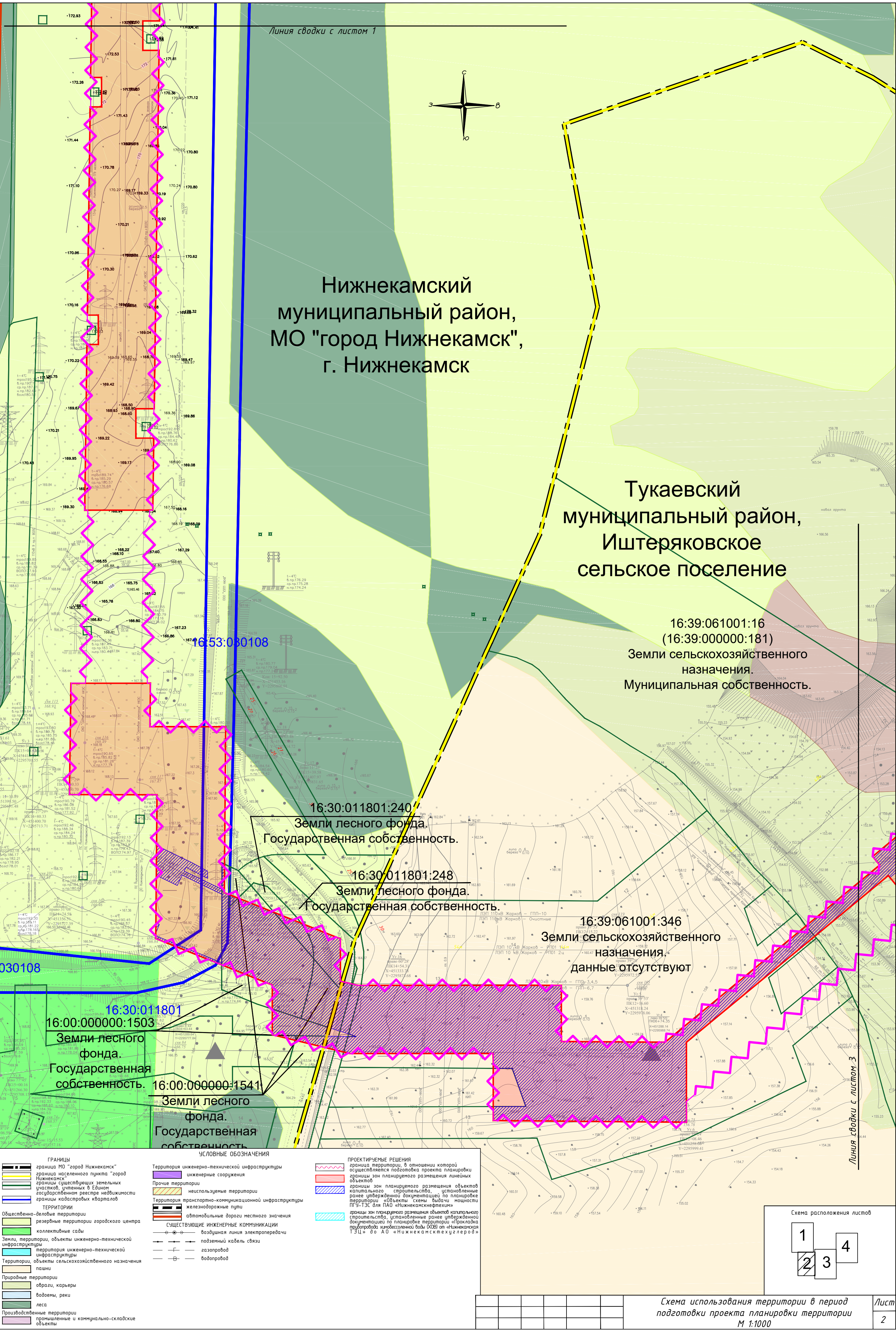
Нижнекамский муниципальный район,
г. Нижнекамск

Нижнекамский муниципальный район,
МО "город Нижнекамск"

Тукаевский муниципальный район,
Иштеряковское сельское поселение

- УСЛОВНЫЕ ОБОЗНАЧЕНИЯ
ГРАНИЦЫ
- граница МО "город Нижнекамск"
 - граница населенного пункта "город Нижнекамск"
- ПРОЕКТИРУЕМЫЕ РЕШЕНИЯ
- границы зон планируемого размещения линейных объектов


				ППТ/МО/ГЧ/РЗ			
				Прокладка водопровода внеплощадочных сетей к РП 110 кВ Жарков			
Должность	Ф.И.О.	Подпись	Дата	Проект планировки территории	Стадия	Лист	Листов
ГИП	Бурсаков				П	1	1
И.о.нач.отд.	Стешин						
Разраб.	Бурнашева						
				Схема расположения элементов планировочной структуры М 1:20000	ООО "Геоконсалтинг"		
			2021				

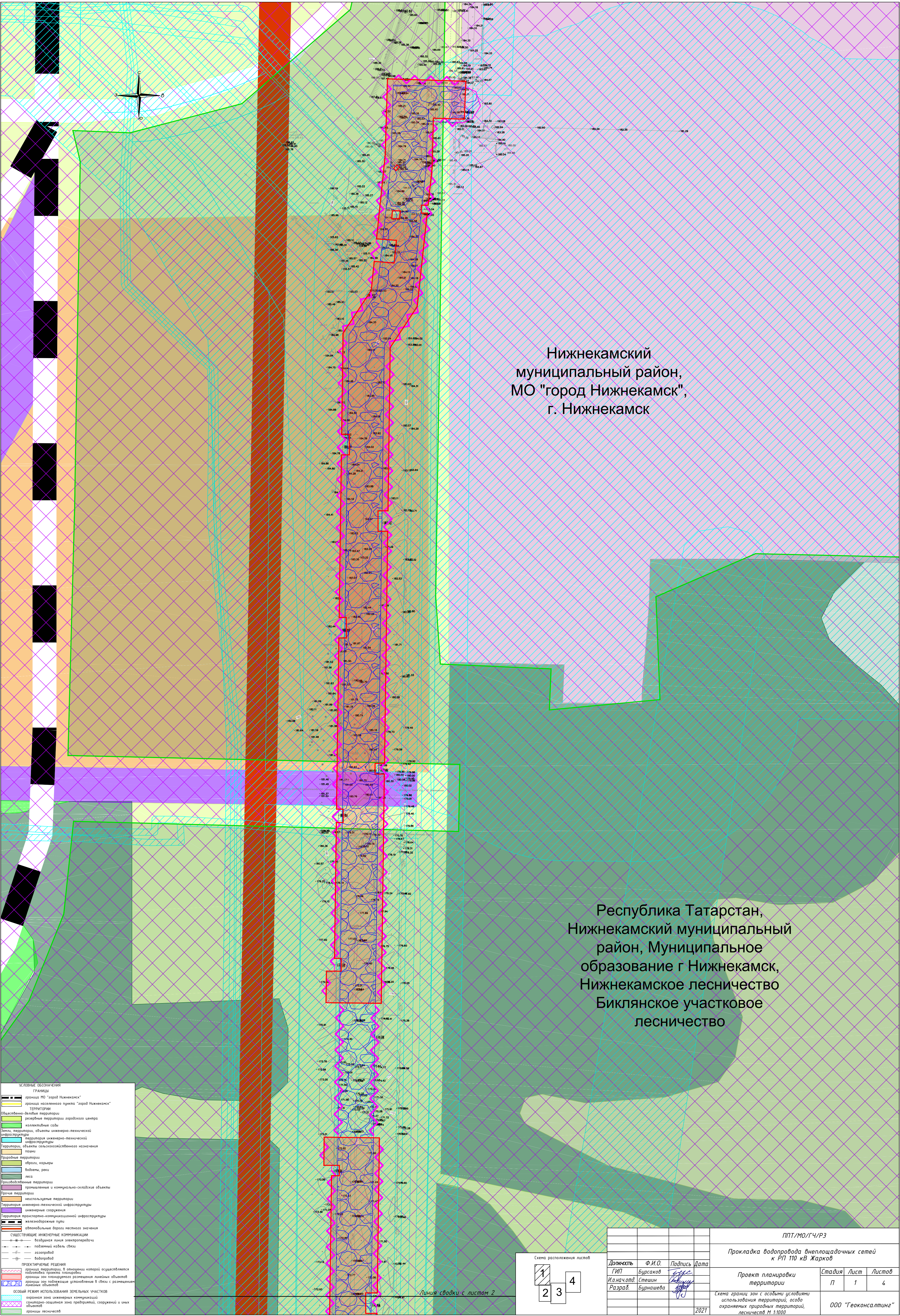


Нижнекамский
муниципальный район,
МО "город Нижнекамск",
г. Нижнекамск

16:30:011801:226
Земли лесного фонда.
Государственная
собственность.

Тукаевский муниципальный район,
Иштерьяковское сельское
поселение





Нижнекамский
муниципальный район,
МО "город Нижнекамск",
г. Нижнекамск

Республика Татарстан,
Нижнекамский муниципальный
район, Муниципальное
образование г Нижнекамск,
Нижнекамское лесничество
Биклянское участковое
лесничество

УСЛОВНЫЕ ОБОЗНАЧЕНИЯ

ГРАНИЦЫ

граница МО "город Нижнекамск"

граница населенного пункта "город Нижнекамск"

территории

Общественно-деловые территории

резервные территории городского центра

коллективные сады

Земли, территории, объекты инженерно-технической инфраструктуры

территория инженерно-технической инфраструктуры

территории объектов сельскохозяйственного назначения

пашни

Угодные территории

оброги, карьеры

Водоёмы, реки

леса

Производственные территории

примыкающие и конterminально-складские объекты

Условно территории

неиспользуемые территории

территория инженерно-технической инфраструктуры

инженерные сооружения

территория транспортно-коммуникационной инфраструктуры

железнодорожные пути

автономные дороги местного значения

СУЩЕСТВУЮЩИЕ ИНЖЕНЕРНЫЕ КОММУНИКАЦИИ

воздушная линия электропередачи

подземный кабель связи

газопровод

водопровод

ПРОЕКТИРУЕМЫЕ РЕШЕНИЯ

граница территории, в отношении которой осуществляется планировка территории

границы зон планировочного размещения линейных объектов

границы зон подтопления

границы зон размещения объектов

ОСОБЫЙ РЕЖИМ ИСПОЛЬЗОВАНИЯ ЗЕМЕЛЬНЫХ УЧАСТКОВ

охранная зона инженерных коммуникаций

санитарно-защитная зона предприятий, сооружений и иных объектов

границы лесничеств




Схема расположения листов

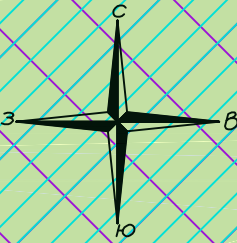
1

2

3

4

				ППТ/МО/ГЧ/РЗ		
				Прокладка водопровода внеплощадочных сетей к РП 110 кВ Жарков		
Должность	Ф.И.О.	Подпись	Дата			
ГИП	Бурсаков			Проект планировки территории		Стадия
И.о.нач.отд.	Степин					Лист
Разраб.	Бурнашева					Листов
						П 1 4
				Схема границ зон с особыми условиями использования территории, особо охраняемых природных территорий, лесничеств М 1:1000		
			2021	ООО "Геоконсалтинг"		



Республика Татарстан,
Нижнекамский муниципальный
район, Муниципальное
образование г Нижнекамск,
Нижнекамское лесничество
Биклянское участковое
лесничество

Тукаевский
муниципальный
район,
Иштерьяковское
сельское поселение

Длина сводки с листом 3

ГРАНИЦЫ		УСЛОВНЫЕ ОБОЗНАЧЕНИЯ		ПРОЕКТИРУЕМЫЕ РЕШЕНИЯ	
	граница МО "город Нижнекамск"		Территория инженерно-технической инфраструктуры		граница территории, в отношении которой осуществляется подготовка проекта планировки
	граница населенного пункта "город Нижнекамск"		инженерные сооружения		границы зон планируемого размещения линейных объектов
	граница существующих земельных участков, учтенных в Едином государственном реестре недвижимости		Прочие территории		границы зон подлежащие установлению в связи с размещением линейных объектов
	границы кадастровых кварталов		неиспользуемые территории		
ТЕРРИТОРИИ			Территория транспортно-коммуникационной инфраструктуры	ОСОБЫЙ РЕЖИМ ИСПОЛЬЗОВАНИЯ ЗЕМЕЛЬНЫХ УЧАСТКОВ	
	Общественно-деловые территории		железнодорожные пути		охранная зона инженерных коммуникаций
	резервные территории городского центра		автомобильные дороги местного значения		санитарно-защитная зона предприятий, сооружений и иных объектов
	коллективные сады	СУЩЕСТВУЮЩИЕ ИНЖЕНЕРНЫЕ КОММУНИКАЦИИ			границы лесничеств
	Земли, территории, объекты инженерно-технической инфраструктуры		воздушная линия электропередачи		
	территория инженерно-технической инфраструктуры		подземный кабель связи		
	Территории, объекты сельскохозяйственного назначения		газопровод		
	пашни		водопровод		
	Природные территории				
	образы, карьеры				
	водоёмы, реки				
	леса				
	Производственные территории				
	промышленные и коммунально-складские объекты				

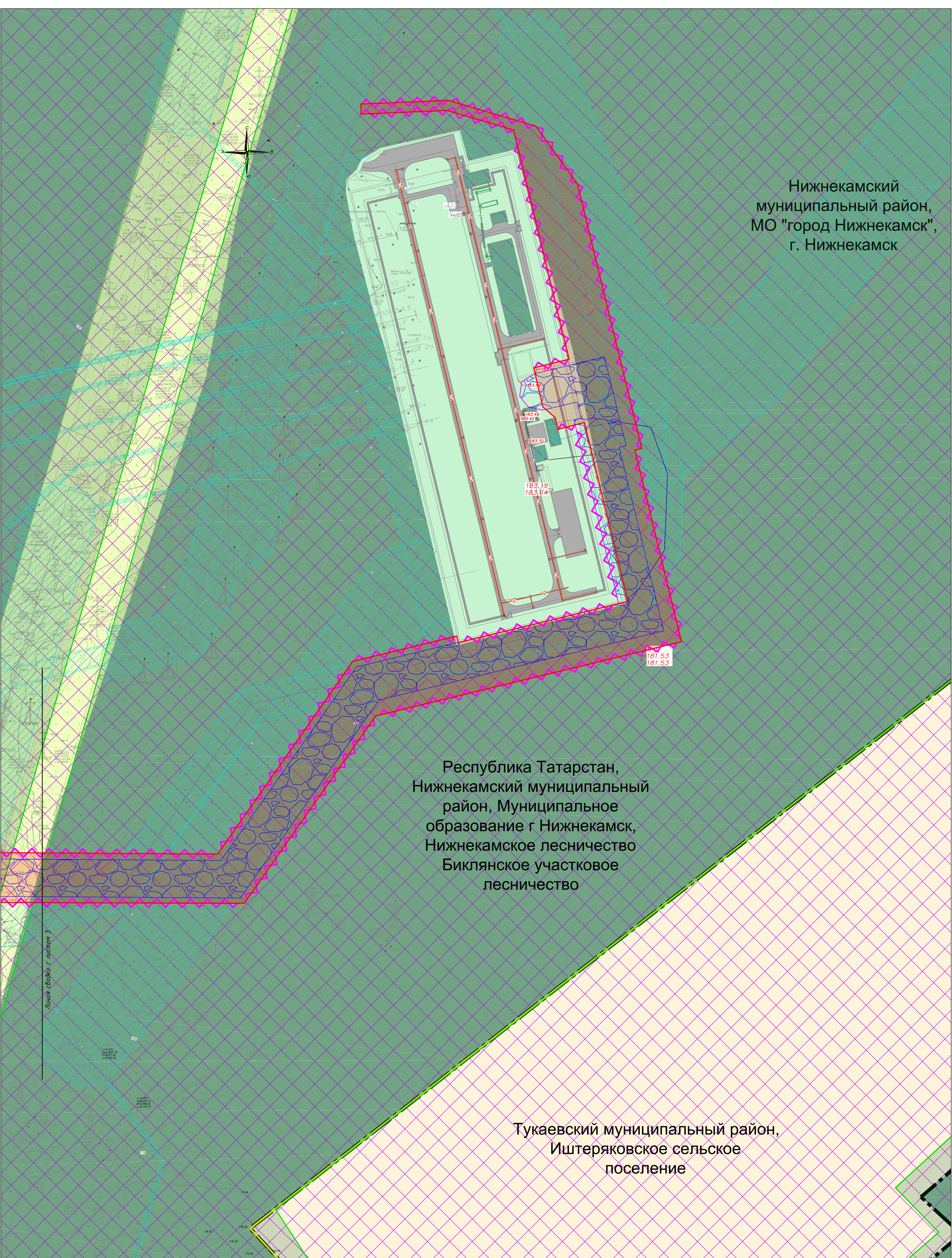
Схема расположения листов

Лист	2
------	---

Нижнекамский
муниципальный район,
МО "город Нижнекамск",
г. Нижнекамск

Республика Татарстан,
Нижнекамский муниципальный
район, Муниципальное
образование г Нижнекамск,
Нижнекамское лесничество
Биклянское участковое
лесничество

Тукаевский муниципальный район,
Иштеряковское сельское
поселение



Границы

границы МО "город Нижнекамск"

границы населенного пункта "город Нижнекамск"

границы существующих земельных участков, указанных в Едином государственном реестре недвижимости

границы водных объектов

Территории

Общественно-деловые территории

резервные территории городского центра

Земли, территории, объекты инженерно-технической инфраструктуры

Территории инженерно-технической инфраструктуры

Территории, объекты сельскохозяйственного назначения

Природные территории

объекты, карьеры

водоемы, реки

леса

Производственные территории

промышленные и коммунально-складские объекты

Условные обозначения

Территория инженерно-технической инфраструктуры

инженерные сооружения

Прочие территории

неиспользуемые территории

Территории, объекты инженерно-технической инфраструктуры

железнодорожные пути

автомобильные дороги местного значения

Существующие инженерные коммуникации

базисная линия электропередачи

подземный кабель связи

газопровод

водопровод

Проектируемые решения

границы территории, в отношении которой осуществляется подготовка проекта планировки территории

границы зон планируемого размещения линейных объектов

границы зон подведения установления в связи с размещением линейных объектов

Особый режим использования земельных участков

охранная зона инженерных коммуникаций

санитарно-защитная зона предприятий, сооружений и иных объектов

границы лесничеств

Схема расположения листов

1

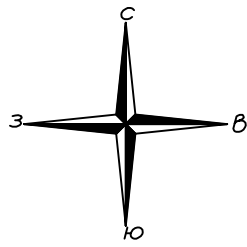
2

3

4

Схема границ зон с особыми условиями использования территорий, особо охраняемых природных территорий, лесничеств М 1:1000

Лист 4



В2—Труба ПЭ100 RC/ПЭ100 SDR 13,6—110х8,1
В1—Труба ПЭ100 RC/ПЭ100 SDR 13,6—110х8,1

Выполнить методом ГНБ

Футляр ПЭ100 SDR 17 $\varnothing 355 \times 21,1$
L=13,5м

Точка врезки в сущ. трубопровод
ППВ ст. 250 ПАО "НКНХ"
Точка врезки в сущ. трубопровод
ХПВ п/э 110 ПАО "НКНХ"

Участок с КН 16:30:011448:22 не входит в полосу отвода
земельного участка на время строительства

Выполнить методом ГНБ

Уг. 3.1 147°
Уг. 2 135°
Уг. 3 153°

Нижекамский
муниципальный район,
МО "город Нижекамск",
г. Нижекамск

Футляр
ПЭ100 SDR 17 $\varnothing 355 \times 21,1$
L=12,0м




Труба ПЭ 100 SDR13,6 $\varnothing 110 \times 8,1$

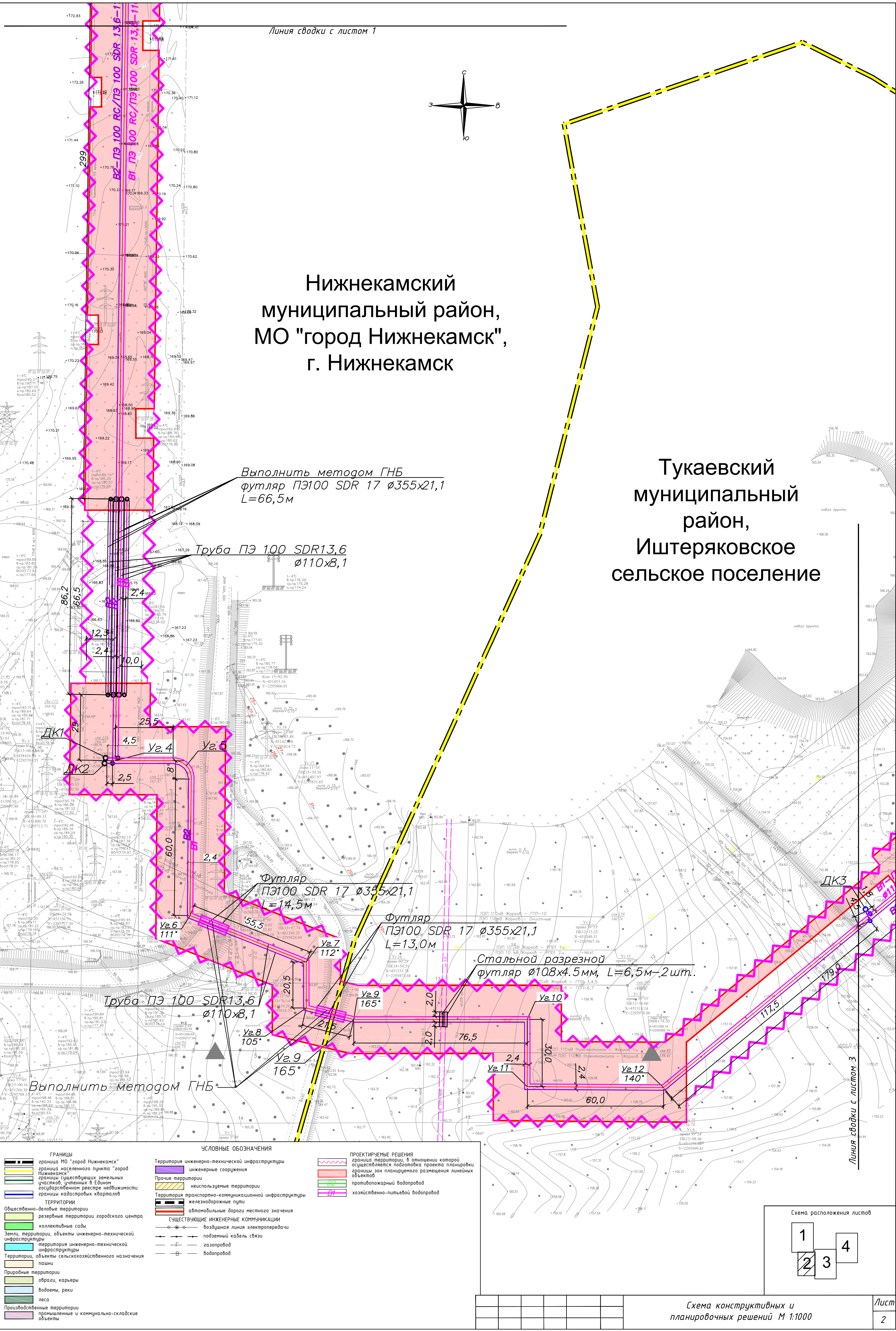
Выполнить методом ГНБ

Труба ПЭ 100 SDR13,6
 $\varnothing 110 \times 8,1$

Линия сводки с листом 2

УСЛОВНЫЕ ОБОЗНАЧЕНИЯ	
ГРАНИЦЫ	
	граница МО "город Нижекамск"
	граница населенного пункта "город Нижекамск"
	границы существующих земельных участков, учтенных в Едином государственном реестре недвижимости
	границы кадастровых кварталов
ТЕРРИТОРИИ	
	общественно-деловые территории
	резервные территории городского центра
	коллекционные сады
	инженерно-технические объекты
	территория инженерно-технической инфраструктуры
	сельскохозяйственные и лесные территории
	объекты сельскохозяйственного назначения
	земли
	природные территории
	объекты, карьеры
	водоемы, реки
	леса
	производственные территории
	промышленные и коммунально-складские объекты
	прочие территории
	неиспользуемые территории
	территория инженерно-технической инфраструктуры
	инженерные сооружения
	территория транспортной-коммуникационной инфраструктуры
	железнодорожные пути
СУЩЕСТВУЮЩИЕ ИНЖЕНЕРНЫЕ КОММУНИКАЦИИ	
	воздушная линия электропередачи
	подземный кабель связи
	газопровод
	водопровод
ПРОЕКТИРУЕМЫЕ РЕШЕНИЯ	
	граница территории, в отношении которой осуществляется подготовка проекта планировки
	границы зон планируемого размещения линейных объектов
	проектируемый водопровод
	хозяйственно-путьевой водопровод

				ППТ/МО/ГЧ/РЗ			
				Прокладка водопровода внеплощадочных сетей к РП 110 кВ Жарков			
Должность	Ф.И.О.	Подпись	Дата	Проект планировки территории	Стадия	Лист	Листов
ГИП	Бурсаков				П	1	4
И.о.нач.отд.	Степин						
Разраб.	Бурнашева						
			2021	Схема конструктивных и планировочных решений М 1:1000	ООО "Геоконсалтинг"		



Нижнекамский
муниципальный район,
МО "город Нижнекамск",
г. Нижнекамск

Выполнить методом ГНБ

Тукаевский муниципальный район,
Иштерьяковское сельское
поселение

Выполнить методом ГНБ
футляр ПЭ100 SDR 17 $\varnothing 355 \times 21,1$
L=286,0 м
Труба ПЭ 100 SDR13,6 $\varnothing 110 \times 8,1$

ГРАНИЦЫ

граница МО "город Нижнекамск"

граница населенного пункта "город Нижнекамск"

границы существующих земельных участков, учтенных в Едином государственном реестре недвижимости

границы объектов "Исторический памятник"

ТЕРРИТОРИИ

Общественно-деловая территория

рекреационная территория городского центра

коллективный сад

Земли, территории, объекты инженерно-технической инфраструктуры

территория инженерно-технической инфраструктуры

объекты сельскохозяйственного назначения

лесные территории

Природные территории

объекты, карьеры

водоемы, реки

леса

Производственные территории

промышленные и коммунально-складские объекты

УСЛОВНЫЕ ОБОЗНАЧЕНИЯ

Территория инженерно-технической инфраструктуры

инженерные сооружения

Прочие территории

используемые территории

Территория транспортной-коммуникационной инфраструктуры

железнодорожные пути

Существующие инженерные коммуникации

воздушная линия электропередачи

подземный кабель связи

газопровод

водопровод

ПРОЕКТИРУЕМЫЕ РЕШЕНИЯ

граница территории, в отношении которой осуществляется подготовка проекта планировки территории, зон планируемого размещения линейных объектов

проектируемый водопровод

хозяйственно-питьевой водопровод

Схема расположения листов

1

2

3

4

Схема конструктивных и планировочных решений М 1:1000

Лист 3

[illegible]

Тукаевский муниципальный район,
Иштерьяковское сельское
поселение

ГРАНИЦЫ		УСЛОВНЫЕ ОБОЗНАЧЕНИЯ		ПРОЕКТИРУЕМЫЕ РЕШЕНИЯ	
	граница МО "город Нижнекамск"		Территория инженерно-технической инфраструктуры		граница территории, в отношении которой осуществляется подготовка проекта
	граница населенного пункта "город Нижнекамск"		иные инженерные сооружения		границы зон планировочного размещения объектов
	границы существующих земельных участков, указанных в Едином государственном реестре недвижимости		Прочие территории		границы водохранилищ, водохранилищ водозабора
	границы водохранилищ водозабора		неиспользуемые территории		хозяйственно-питьевые водозаборы
	хозяйственно-питьевые водозаборы		Территория		
	Территория		территория инженерно-коммуникационной инфраструктуры		
	Территория		железнодорожные пути		
	Территория		автономные формы местного значения		
	Территория		СУЩЕСТВУЮЩИЕ ИНЖЕНЕРНЫЕ КОММУНИКАЦИИ		
	Территория		— — — — — линия линий электропередачи		
	Территория		— — — — — подземная кабель связи		
	Территория		— — — — — газопровод		
	Территория		— — — — — водопровод		
	Территория		— — — — — канал		
	Территория		Природные территории		
	Территория		объекты, карьеры		
	Территория		водоемы, реки		
	Территория		леса		
	Территория		Производственные территории		
	Территория		промышленные и коммунально-складские объекты		

Схема расположения листов

Схема конструктивных и
планировочных решений М 1:1000

Лист
1